

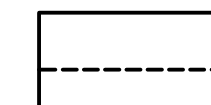


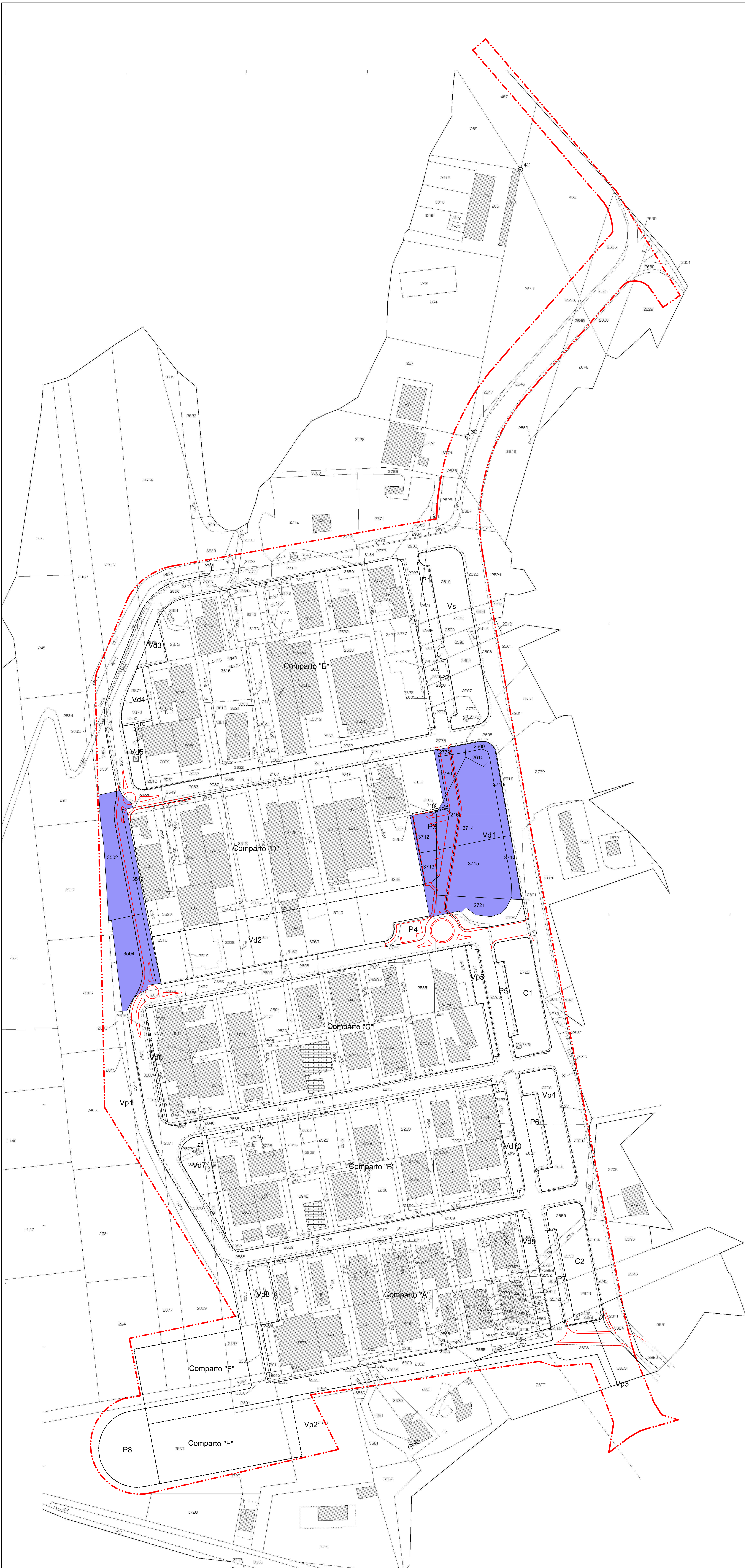


Scala 1:1000
20 30 40 50 100 mt



LEGGENDA

-  LIMITE ZONA AUDP 8 (PAIP II)
-  LIMITI COMPARTI INTERNI ALLA ZONA
-  INSERIMENTI DI MIGLIORAMENTO VIARIO DI FUTURA REALIZZAZIONE DA ATTUARSI MEDIANTE PROGETTO ESECUTIVO IN VARIANTE URBANISTICA
-  PROPRIETA' INTERESSATE DA OCCUPAZIONE TEMPORANEA E/O PERMANENTE



COMUNE DI MATERA
SETTORE GESTIONE DEL TERRITORIO

VARIANTE URBANISTICA PER LA RIFUNZIONALIZZAZIONE DELLE AREE DEL PAIP II

PROGETTISTA: Arch. Giuseppe GANDI
COLLABORATORI: Geom. Claudio MONTANARO
VISTO: Ing. Francesco Paolo TATARANNI - Dirigente Settore Gestione del Territorio

FOGLIO	SCALA	DATA	AGGIORNAMENTI	ARCHIVO	DIRETTORE
5	1:1000	Novembre 2012	Dicembre 2012	E 00	C. Montanaro

5

LOTTIZZAZIONE DI PROGETTO SU MAPPA CATASTALE