






Scala 1:500  
0 5 10 15 20 25 50 mt



LEGENDA

-  AREA DI INSEDIAMENTO DI 6 ALLOGGI E.R.P.
-  CORPI EDILIZI DI E.R.P.
-  VIABILITÀ CARRABILE DI COMPARTO
-  PERCORSI PEDONALI DI COMPARTO
-  VERDE PUBBLICO E PRIVATO DI COMPARTO



COMUNE DI MATERA  
SETTORE GESTIONE DEL TERRITORIO  
SERVIZIO PIANIFICAZIONE

VARIANTE RICOGNITIVA ALLA Lei d/3 DEL BORGO "LA MARTELLA"  
RELATIVAMENTE ALLA AEDP/2 - Vp17 - Vp 20 E PER LA  
REALIZZAZIONE DI SEI ALLOGGI DI EDILIZIA RESIDENZIALE PUBBLICA

PROGETTISTA: Ing. Giuseppe M. MONTEMURRO  
COLLABORATORI: Geom. Claudio MONTINARO  
VISTO: Avv. Enrica Maddalena ONORATI - Dirigente Settore Gestione del Territorio

TAVOLA	SCALA	DATA	AGGIORNAMENTI	ARCHIVIO	DISEGNATORE
6	1:500	Novembre 2015			C. Montinaro

6 SCHEMA FUNZIONALE DI SISTEMAZIONE