






LEGENDA

-  AREA DI INSEDIAMENTO DI 6 ALLOGGI E.R.P.
-  CORPI EDILIZI DI E.R.P.
-  VIABILITÀ CARRABILE DI COMPARTO
-  PERCORSI PEDONALI DI COMPARTO
-  VERDE PUBBLICO E PRIVATO DI COMPARTO



COMUNE DI MATERA
 SETTORE GESTIONE DEL TERRITORIO
 SERVIZIO PIANIFICAZIONE

VARIANTE RICOGNITIVA ALLA LEI d/3 DEL BORGO "LA MARTELLA" RELATIVAMENTE ALLA AEDP/2 - Vp17 - Vp 20 E PER LA REALIZZAZIONE DI SEI ALLOGGI DI EDILIZIA RESIDENZIALE PUBBLICA VARIANTE ALLO SCHEMA FUNZIONALE DI SISTEMAZIONE

PROGETTISTA: Arch. Annarita MARVULLI
 COLLABORATORI: Geom. Claudio MONTINARO
 VISTO: Ing. Giuseppe MONTEMURRO - Dirigente Settore Gestione del Territorio

TAVOLA	SCALA	DATA	AGGIORNAMENTI	ARCHIVIO	DESEGNAZIONE
6a	1:500	Settembre 2017			C. Montinaro

6a SCHEMA FUNZIONALE DI SISTEMAZIONE
 SOLUZIONE APPROVATA CON D.C.C. n. 91 del 27/12/2016