

Direzione Provinciale di Matera
Ufficio Provinciale - Territorio
Servizi Catastali

Visura storica per immobile

Situazione degli atti informatizzati dall'impianto meccanografico al 26/10/2020

Data: 26/10/2020 - Ora: 11.51.34 Segue

Visura n.: T136259 Pag: 1

Dati della richiesta	Comune di MATERA (Codice: F052)	
Catasto Fabbricati	Provincia di MATERA	
	Foglio: 71 Particella: 2297 Sub.: 2	

INTESTATO

I	COMUNE DI MATERA con sede in MATERA	80002870774*	(1) Proprieta' per 1/1
---	-------------------------------------	--------------	------------------------


Unità immobiliare dal 09/11/2015

N.	DATI IDENTIFICATIVI				DATI DI CLASSAMENTO			DATI DERIVANTI DA				
	Sezione Urbana	Foglio	Particella	Sub	Zona Cens.	Micro Zona	Categoria		Classe	Consistenza	Superficie Catastale	Rendita
I		71	2297	2			C/1	6	71 m ²	Totale: 70 m ²	Euro 1.657,41	Variazione del 09/11/2015 - Inserimento in visura dei dati di superficie.
Indirizzo	VIALE ALDO MORO n. 26 piano: T;											
Annotazioni	Classamento e rendita validati (D.M. 701/94)											

Mappali Terreni Correlati
Codice Comune F052 - Sezione - Foglio 71 - Particella 2297

Situazione dell'unità immobiliare dal 17/02/2014

N.	DATI IDENTIFICATIVI				DATI DI CLASSAMENTO			DATI DERIVANTI DA				
	Sezione Urbana	Foglio	Particella	Sub	Zona Cens.	Micro Zona	Categoria		Classe	Consistenza	Superficie Catastale	Rendita
I		71	2297	2			C/1	6	71 m ²		Euro 1.657,41	VARIAZIONE NEL CLASSAMENTO del 17/02/2014 protocollo n. MT0015757 in atti dal 17/02/2014 VARIAZIONE DI CLASSAMENTO (n. 1848.1/2014)
Indirizzo	, VIALE ALDO MORO n. 26 piano: T;											
Annotazioni	Classamento e rendita validati (D.M. 701/94)											



Direzione Provinciale di Matera
Ufficio Provinciale - Territorio
Servizi Catastali

Data: 26/10/2020 - Ora: 11.51.35 Fine

Visura n.: T136259 Pag: 2

Visura storica per immobile

Situazione degli atti informatizzati dall'impianto meccanografico al 26/10/2020

Situazione dell'unità immobiliare dal 13/02/2014

N.	DATI IDENTIFICATIVI				DATI DI CLASSAMENTO				DATI DERIVANTI DA			
	Sezione Urbana	Foglio	Particella	Sub	Zona Cens.	Micro Zona	Categoria	Classe		Consistenza	Superficie Catastale	Rendita
1		71	2297	2			C/1	6	71 m ²		Euro 1.657,41	COSTITUZIONE del 13/02/2014 protocollo n. MT0014508 in atti dal 13/02/2014 COSTITUZIONE (n. 93.1/2014)
Indirizzo VIALE ALDO MORO n. 26 piano: T;												
Annotazioni classamento e rendita proposti (D.M. 701/94)												


Situazione degli intestati dal 13/02/2014

N.	DATI ANAGRAFICI	CODICE FISCALE	DIRITTI E ONERI REALI
1	COMUNE DI MATERA con sede in MATERA	80002870774	(1) Proprieta' per 1/1
DATI DERIVANTI DA COSTITUZIONE del 13/02/2014 protocollo n. MT0014508 in atti dal 13/02/2014 Registrazione: COSTITUZIONE (n. 93.1/2014)			

Unità immobiliari n. 1

Visura telematica esente per fini istituzionali

* Codice Fiscale Validato in Anagrafe Tributaria



Direzione Provinciale di Matera
Ufficio Provinciale - Territorio
Servizi Catastali

Visura storica per immobile

Data: 23/10/2020 - Ora: 11.22.50 Segue

Visura n.: T110712 Pag: 1

Situazione degli atti informatizzati dall'impianto meccanografico al 23/10/2020

Dati della richiesta	Comune di MATERA (Codice: F052)
Catasto Fabbricati	Provincia di MATERA Foglio: 71 Particella: 2297 Sub.: 1

INTESTATO

1	COMUNE DI MATERA con sede in MATERA	80002870774*	(1) Proprieta' per 1/1
---	-------------------------------------	--------------	------------------------


Unità immobiliare dal 09/11/2015

N.	DATI IDENTIFICATIVI				DATI DI CLASSAMENTO			DATI DERIVANTI DA				
	Sezione Urbana	Foglio	Particella	Sub	Zona Cens.	Micro Zona	Categoria		Classe	Consistenza	Superficie Catastale	Rendita
1		71	2297	1			B/4	2	51332 m ³	Totale: 11959 m ²	Euro 60.974,72	Variazione del 09/11/2015 - Inserimento in visura dei dati di superficie.
Indirizzo	VIALE ALDO MORO n. 26 piano: S1-5;											
Annotazioni	Classamento e rendita validati (D.M. 701/94)											

Mappali Terreni Correlati
Codice Comune F052 - Sezione - Foglio 71 - Particella 2297

Situazione dell'unità immobiliare dal 17/02/2014

N.	DATI IDENTIFICATIVI				DATI DI CLASSAMENTO			DATI DERIVANTI DA				
	Sezione Urbana	Foglio	Particella	Sub	Zona Cens.	Micro Zona	Categoria		Classe	Consistenza	Superficie Catastale	Rendita
1		71	2297	1			B/4	2	51332 m ³		Euro 60.974,72	VARIAZIONE NEL CLASSAMENTO del 17/02/2014 protocollo n. MT0015756 in atti dal 17/02/2014 VARIAZIONE DI CLASSAMENTO (n. 1847.1/2014)
Indirizzo	, VIALE ALDO MORO n. 26 piano: S1-5;											
Annotazioni	Classamento e rendita validati (D.M. 701/94)											



Direzione Provinciale di Matera
Ufficio Provinciale - Territorio
Servizi Catastali

Data: 23/10/2020 - Ora: 11.22.51 Fine

Visura n.: T110712 Pag: 2

Visura storica per immobile

Situazione degli atti informatizzati dall'impianto meccanografico al 23/10/2020

Situazione dell'unità immobiliare dal 13/02/2014

N.	DATI IDENTIFICATIVI				DATI DI CLASSAMENTO				DATI DERIVANTI DA			
	Sezione Urbana	Foglio	Particella	Sub	Zona Cens.	Micro Zona	Categoria	Classe		Consistenza	Superficie Catastale	Rendita
1		71	2297	1			B/4	2	51332 m ²		Euro 60.974,72	COSTITUZIONE del 13/02/2014 protocollo n. MT0014508 in atti dal 13/02/2014 COSTITUZIONE (n. 93.1/2014)
Indirizzo Annotazioni												
, VIALE ALDO MORO n. 26 piano: S1-5; classamento e rendita proposti (D.M. 701/94)												

Situazione degli intestati dal 13/02/2014

N.	DATI ANAGRAFICI	CODICE FISCALE	DIRITTI E ONERI REALI
1	COMUNE DI MATERA con sede in MATERA	80002870774	(1) Proprieta' per 1/1
DATI DERIVANTI DA			
COSTITUZIONE del 13/02/2014 protocollo n. MT0014508 in atti dal 13/02/2014 Registrazione: COSTITUZIONE (n. 93.1/2014)			

Unità immobiliari n. 1

Visura telematica esente per fini istituzionali

* Codice Fiscale Validato in Anagrafe Tributaria