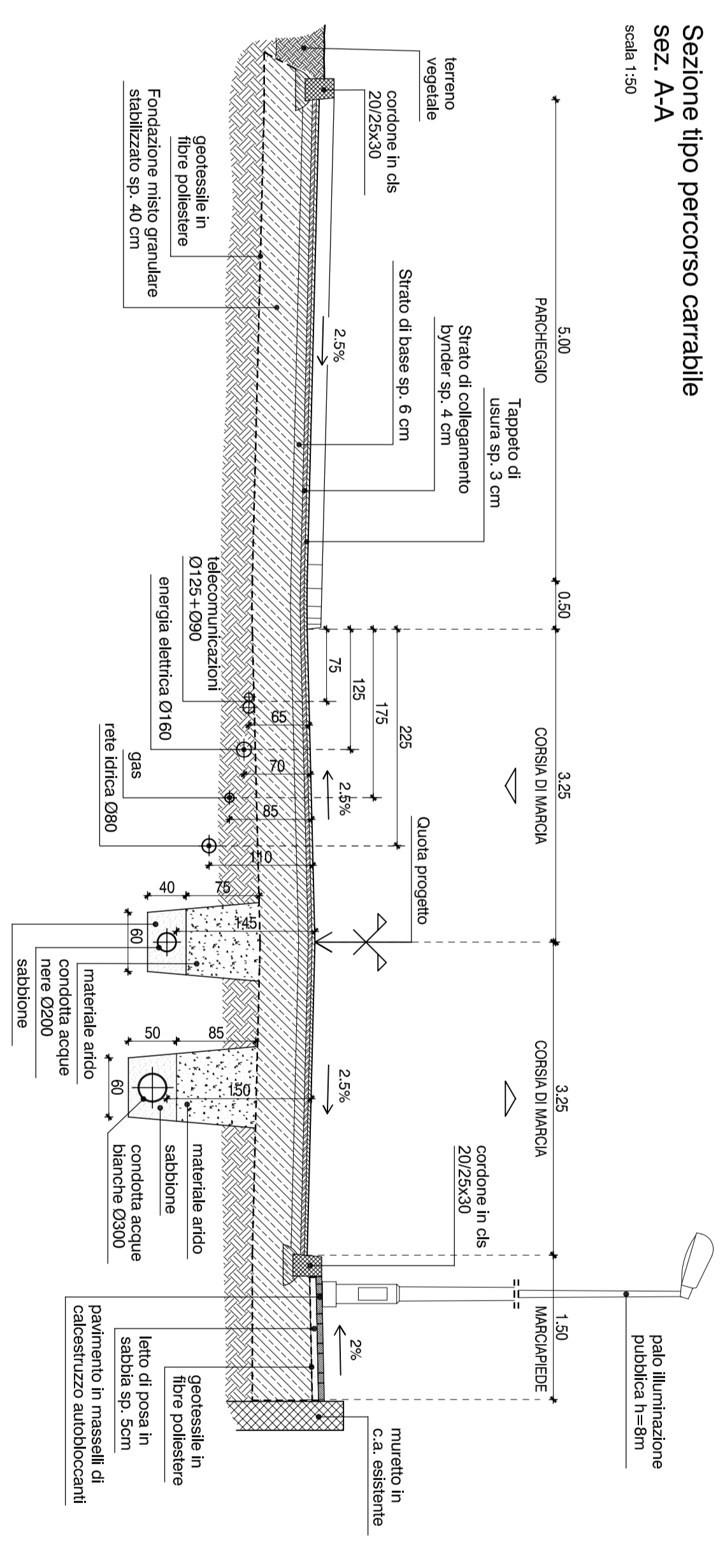
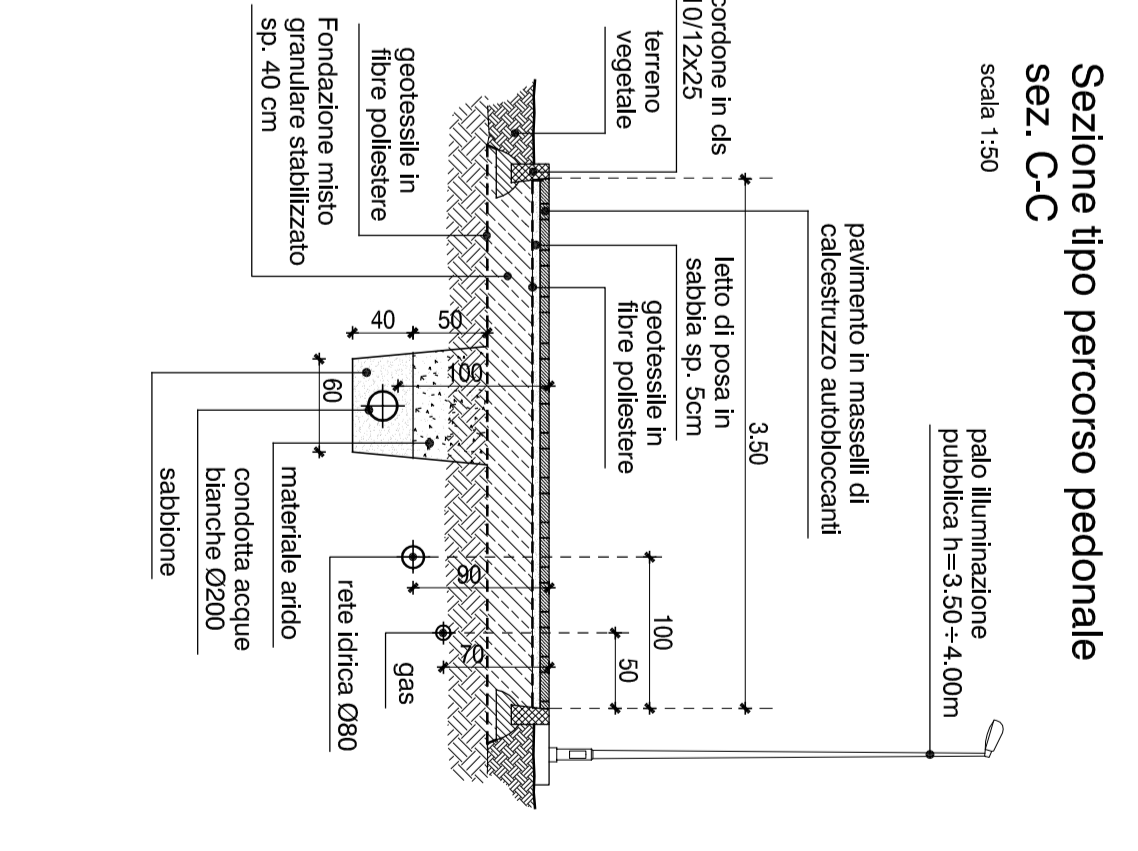


- LEGENDA RETI DI URBANIZZAZIONE**
- reti telecomunicazioni ed energia elettrica
 - reti gas ed acqua
 - punto di consegna emet. illuminazione pubblica
 - rete e pozzezzati acque bianche esistenti
 - rete e pozzezzati acque bianche di progetto
 - cavidalle e grigliae raccolta acque bianche
 - rete e pozzezzati acque nere esistenti
 - rete e pozzezzati acque nere di progetto
 - pubblica illuminazione pali H=4.800 m passo 25/27m
 - pubblica illuminazione pali H=3.50/4.00 m passo 10/12m

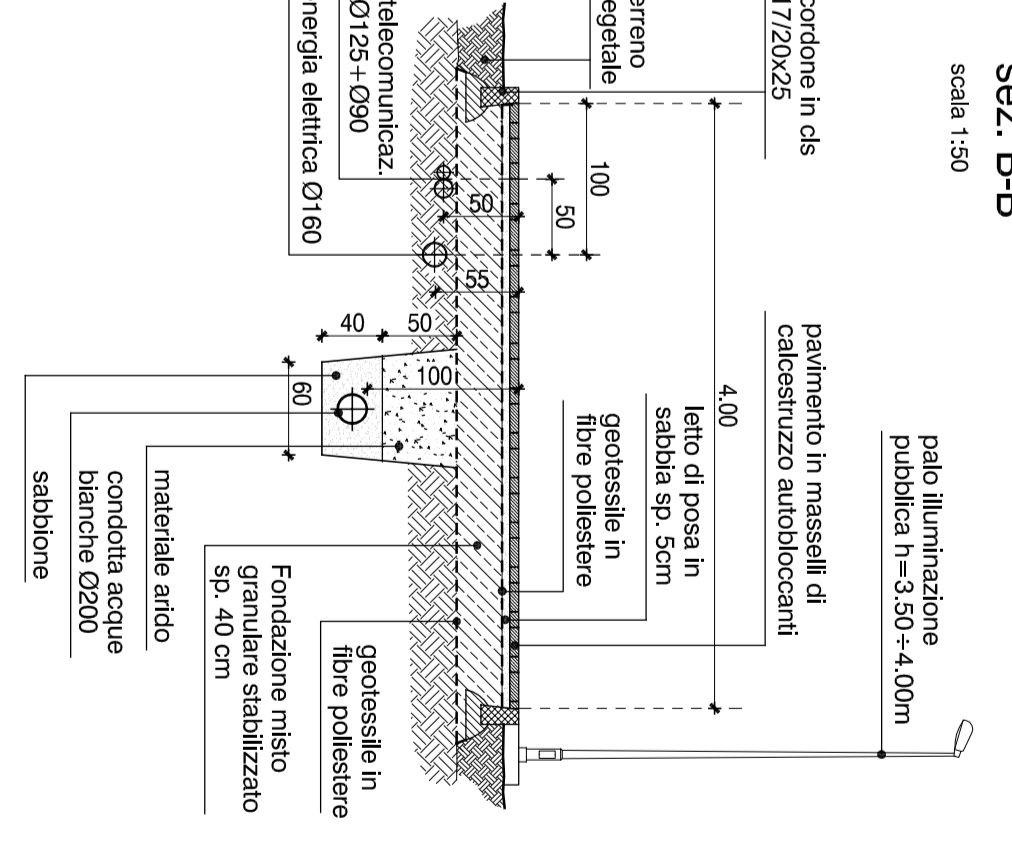
Sezione tipo percorso carrabile
sez. A-A



Sezione tipo percorso pedonale
sez. C-C



Sezione tipo percorso pedonale
sez. B-B



COMUNE DI MATERA

Piano nazionale per le città
Contratto di valorizzazione urbana

**REALIZZAZIONE DI N°8 ALLOGGI DI EDILIZIA
RESIDENZIALE PUBBLICA SOVVENZIONATA**
borgo La Martella - Via Monterosa

CUP: I131300040001 - CIG: 5876989C29

Responsabile del Procedimento: arch. Giuseppe Gandi

SCIA
IL TECNICO INCARICATO
Ing. Sante Lomurno

studio di ingegneria ed architettura via Annunziata n. 1 - Matera tel. fax: 0835/342277 - e-mail: studio@studiograndi.it

PROGETTO PRELIMINARE

P5 Pianimetrie rete sottoservizi, dimensioni e particolari dei percorsi pedonali e carrabili

SCALE: 1:500/1:50
DATA: maggio 2014
A.D.C.:
ARCHIT. 348/014 01/2010