



Foto 1



Foto 2


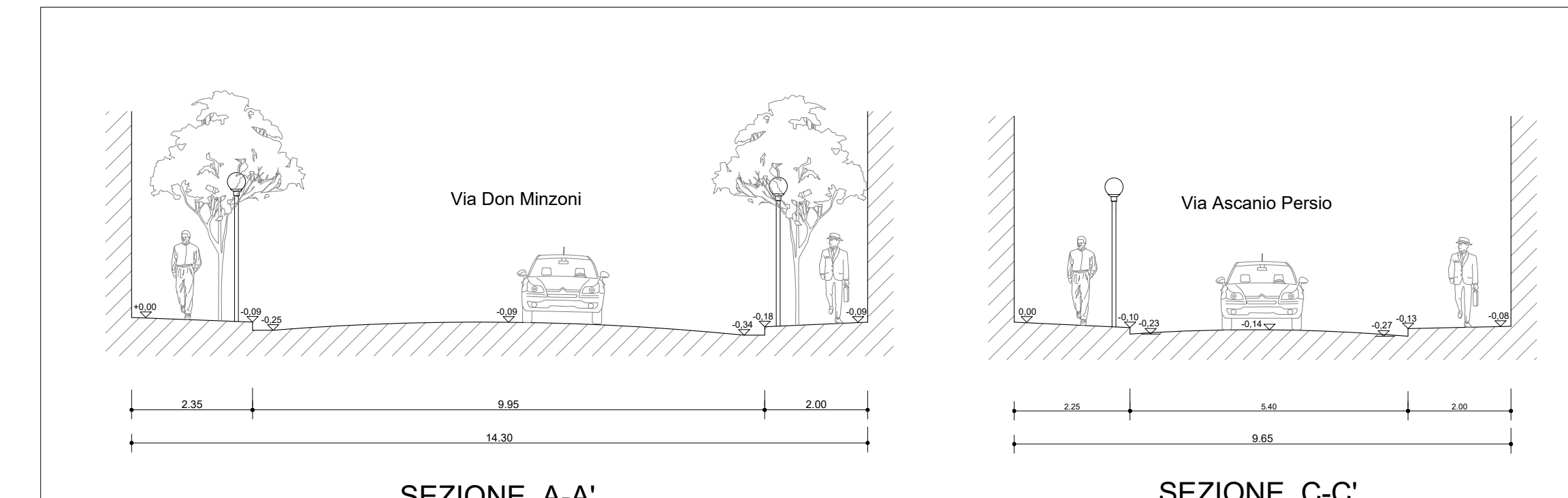


Foto 4

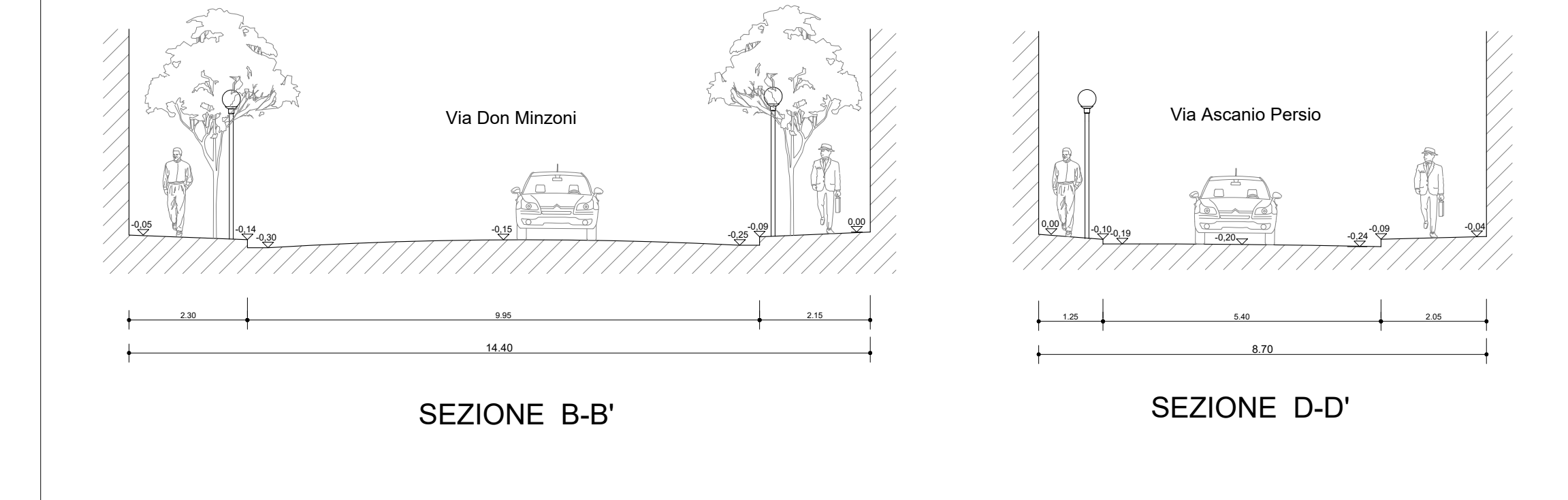


Foto 5



SEZIONE A-A'

SEZIONE C-C'



SEZIONE B-B'

SEZIONE D-D'

SEZIONI scala 1:100

LEGENDA

- Delimitazione area di intervento
- Alberi esistenti da rimuovere
- Corsia parcheggio auto
- Pali pubblica illuminazione esistenti
- Caditoie esistenti per raccolta acque meteoriche
- Coni ottici



Foto 3



Foto 6



Foto 7



Foto 8

COMUNE DI MATERA
SETTORE UNITA' DI MISSIONE MATERA 2019



PO FESR BASILICATA 2014 - 2020 - ITI MATERA - DGR 1135 24/11/2017

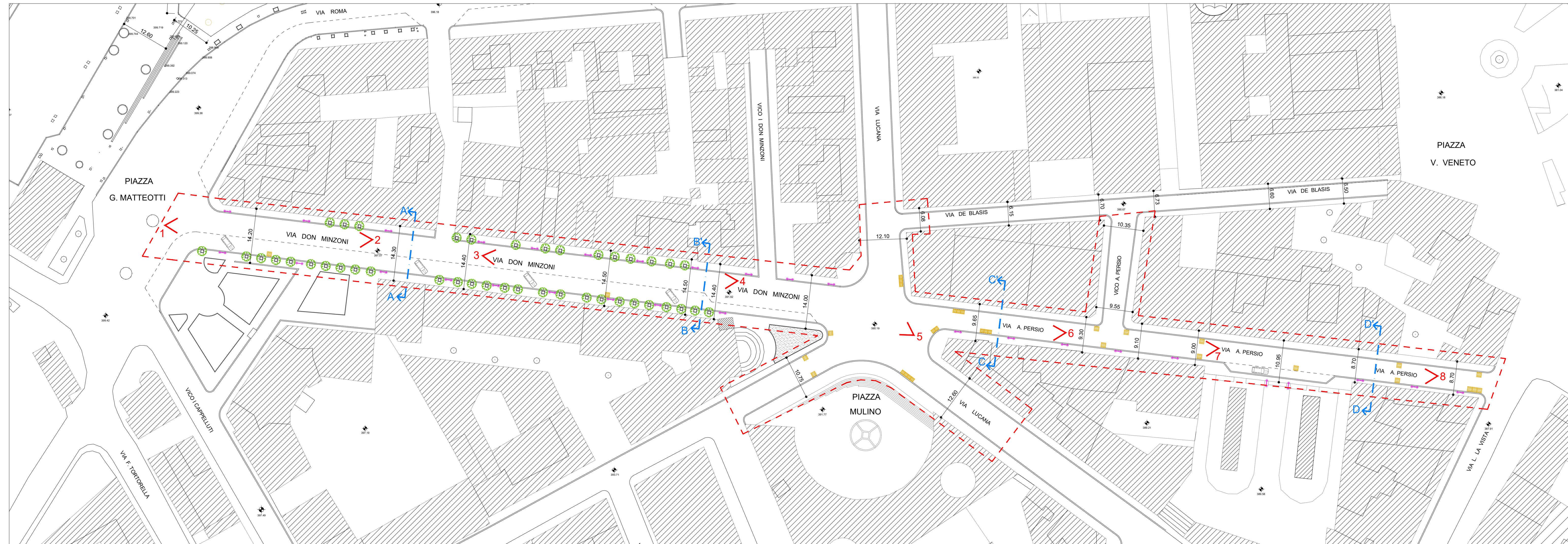
RIVALUTAZIONE DELL'ASSE DI COLLEGAMENTO PIAZZA DELLA VISITAZIONE - PIAZZA VITTORIO VENETO E AREE ADIACENTI

PROGETTO ESECUTIVO
PRIMO STRALCIO FUNZIONALE

PROGETTISTA: Arch. Giuseppe GANDI
 COLLABORATORI: Geom. Lorenzo NANNA Geom. Franco BELLO Geom. Lucio STIGLIANI
 R.U.P.: Arch. Nunzio PAOLICELLI
 VISTO: Ing. Marco TATARANNO Dirigente Unità di Missione Matera 2019

TAVOLA	SCALA	DATA	AGGIORNAMENTI	ARCHIVIO	DISEGNATORE
2	1:500	Dicembre 2018	Rev. 01		

STATO DI FATTO
PLANIMETRIA GEN.- SEZIONI - DOCUMENTAZIONE FOTOGRAFICA



PLANIMETRIA scala 1:500